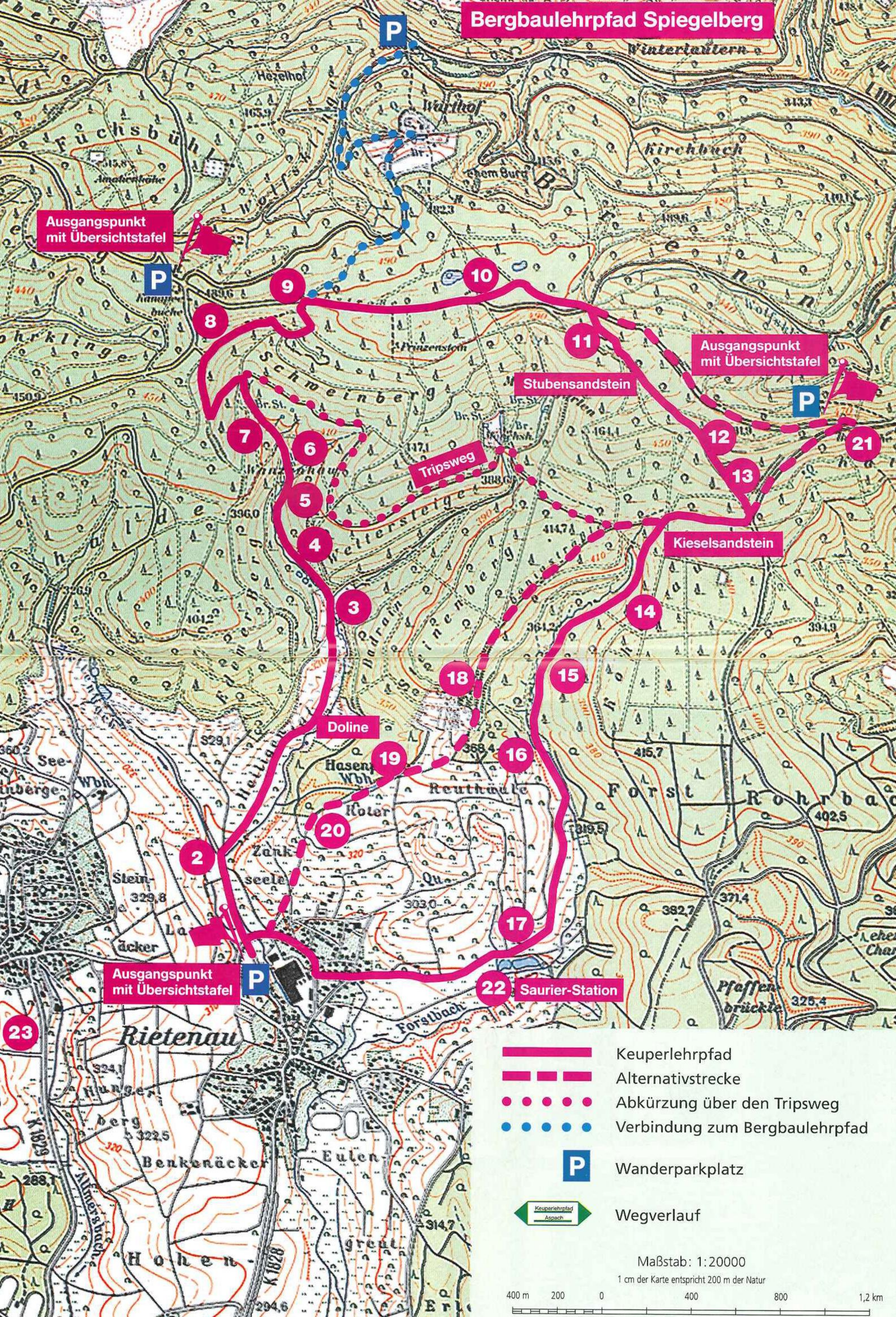


Bergbaulehrpfad Spiegelberg



Ausgangspunkt mit Übersichtstafel

Ausgangspunkt mit Übersichtstafel

Ausgangspunkt mit Übersichtstafel







Stubensandstein

Kieselsandstein

Doline

Tripsweg

Saurier-Station

-  Keuperlehrpfad
-  Alternativstrecke
-  Abkürzung über den Tripsweg
-  Verbindung zum Bergbaulehrpfad
-  Wanderparkplatz
-  Wegverlauf

Maßstab: 1:20000
1 cm der Karte entspricht 200 m der Natur

